QUADRO DE RUAS

RUA	COMPR. (M)	LARG. (M)	ÁREA (M²)	MEIO FIO (M)	COORDENADAS DATUM SIRGAS 2000		
					ZONA	INÍCIO	FIM
PROJ 01	127,84	5,40	806,89	263,03	24L	N 8920259,1135	N 8920136,5012
						E 767081,0712	E 767116,9024
PROJ 02	149,19	5,40	946,10	309,20	24L	N 8920259,6951	N 8920150,4555
						E 767089,1318	E 767189,4413

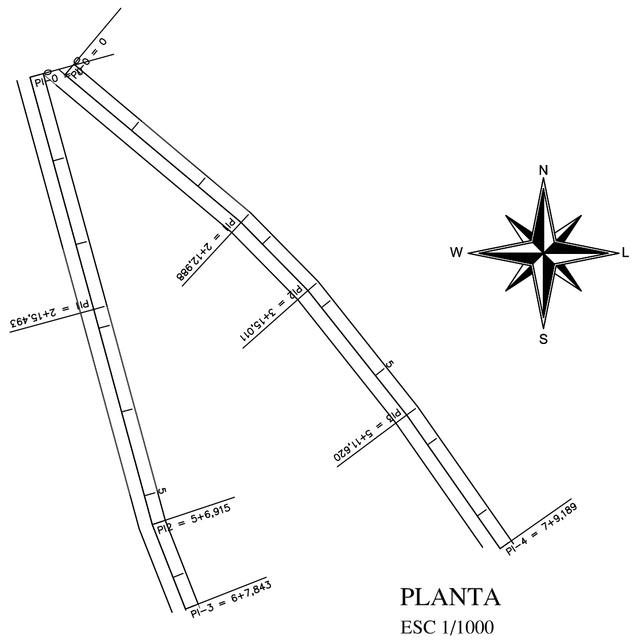

PLANTA
ESC 1/1000

SEÇÃO TIPO - 6,00 m
SEM ESCALA

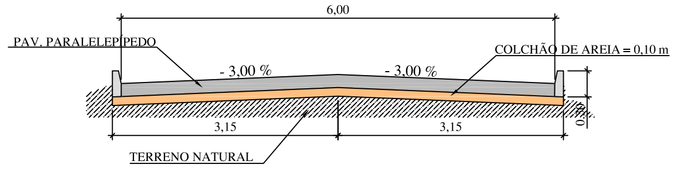

PLANTA DE SITUAÇÃO
SEM ESCALA

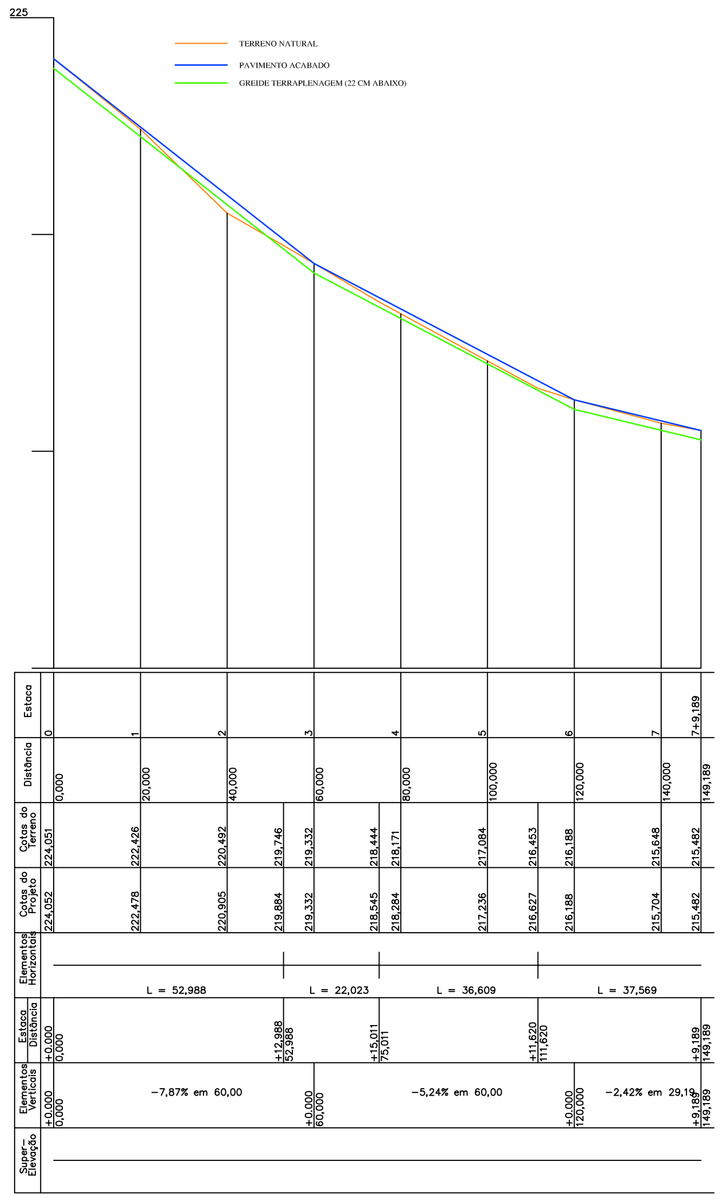

PERFIL LONGITUDINAL - RUA PROJETADA 2
ESC H 1/1000
ESC V 1/100



SEÇÕES - RUA PROJETADA 2
ESC V 1/200
ESC H 1/200

REVISÃO					CODEVASF		DESENHO DE REFERÊNCIA	
Nº	DATA	DESCRIÇÃO	EXECUTADO POR	APROVADO POR	ACEITO	DATA	TÍTULO	NÚMERO

NOTAS

VISTO E ACEITO
ESTA ACEITAÇÃO NÃO ISENTA A CONTRATADA DAS RESPONSABILIDADES E OBRIGAÇÕES CONTIDAS NO CONTRATO

ANALISADO
APROVADO
VISTO

5ª GRD/UEP

TOPOGRAFIA	JOÃO THIAGO	01/2019
DESENHO TOPOGRAFIA	JOÃO THIAGO	01/2019
PROJETO		
DESENHO PROJETO	JOÃO THIAGO	01/2019
APROVAÇÃO		

CODEVASF
MINISTÉRIO DO DESENVOLVIMENTO REGIONAL
COMPANHIA DE DESENVOLVIMENTO DOS VALES DO SÃO FRANCISCO E DO PARNAÍBA
5ª SUPERINTENDÊNCIA REGIONAL

PAVIMENTAÇÃO EM PARALELEPÍPEDO DE LOGRADOUROS

POVOADO PÉ LEVE (LOTE 1) - LIMOEIRO DE ANADIA/AL

PLANTA, PERFIL E SEÇÕES - RUA 2

ÁREA TERRENO:	ÁREA CONSTRUÇÃO:	ESCALA:	FOLHA:
		INDICADA	02/02